



ROAD BOOK F3






Itinerario FULL: GRADO – COLLIO FRIULANO – COLLIO SLOVENO – GRADO



Difficoltà: media
Categoria: ****
Km totali: circa 150

GRADO	KM 0	PUNTO DI RITROVO: PIAZZA CARPACCIO GRADO (AUTOSTAZIONE)
RUDA	KM 25	 PUNTO DI PARTENZA: Incrocio RUDA con ss CERVIGNANO- GORIZIA prendere direzione a dx verso GORIZIA, passando sul ponte del fiume Torre
	KM 28	girare a sx verso ROMANS D'ISONZO
ROMANS D'ISONZO	KM 30,5	passare attraverso centro città
	KM 30,7	proseguire tenendo la dx al centro paese
MEDEA	KM 33	proseguire attraverso MEDEA - sulla dx in cima al colle si scorge il monumento dell' Ara Pacis, tempio ossario edificato dopo la prima guerra mondiale
	KM 37	all'incrocio attraversare strada statale in direzione CORMONS
CORMONS	KM 40	all'incrocio con strada SS UDINE-GORIZIA girare a dx e proseguire per altri 2km
	KM 42,1	girare a sx su piccola strada che porta poi ad un sottopasso sotto ferrovia
CAPRIVA	KM 42,5	girare a dx e poi subito dopo a sx verso CAMPI DA GOLF – sulla dx si può notare il 
	KM 43,7	Castello di Spessa, rinomato hotel di lusso e ristorante per cerimonie seguire strada principale sulla SX – inizia la Strada del Vino
	KM 45	 se desiderata, sosta alla cantina VILLA RUSSIZ SUPERIORE  proseguire poi sempre dritti seguendo l'andamento sinuoso della strada – ad un certo punto la strada diventa non asfaltata e di colore rosso
	KM 47,5	sulla dx c'è maneggio cavalli
	KM 47,8	girare sulla dx
	KM 49,5	proseguire su strada del vino, tenendo la strada principale sulla sx.
PLESSIVO - CONFINE DI STATO	KM 50,3	confine di PLESSIVO - proseguire dritti: ci siamo inoltrando nel territorio del Collio Sloveno
MEDANA	KM 52	tenere la sx in direzione DOBROVO
DOBROVO	KM 53	 ENOTECA BRDA – sosta x degustazione vini
	KM 54,2	una volta ripresa la strada, all'incrocio continuare dritti in direzione NOVA GORIZIA

ZALI BREG	KM 55,5	continuare dritti	
S MARTNO	KM 57,2	andare ancora dritti seguendo andamento tortuoso della strada	
	KM 58,5	C'è curva a gomito sulla sx – fare attenzione a segno sul palo;    AGRITURISMO DA MARIO – sosta x pranzo e per accesso a torre panoramica; dopo aver pranzato scendere da stessa strada, girare a sx all'incrocio, seguire a dx su strada a scendere verso KOISKO – NOVA GORICA	
HUM	KM 61,3	proseguire attraversando il paese fino a bivio dove si gira a SX verso PODSABOTIN	
	KM 66	tratto di strada ibrido tra confine Italiano e Sloveno che sfocia in una serie di tornanti con una vista panoramica meravigliosa sul fiume Isonzo e sul ponte SOLKAN, il più grande ponte ad arco in pietra esistente al mondo	
	KM 69	dopo il ponte girare a DX e proseguire dritti	
	KM 70,4	al bivio girare a dx in strada in discesa verso GORIZIA	
GORIZIA	KM 72,3	all'incrocio proseguire dritti su strada nel mezzo – sulla dx della strada c'è stabile delle Orsoline	
	KM 73	al PILONE marrone molto alto girare a DX	
	KM 74	passare su fiume Isonzo	
	KM 75	all'incrocio dopo il ponte prendere la DX in direzione OSLAVIA	
OSLAVIA	KM 75,8	in alto c'è un altro tempio ossario; proseguire mantenendo la DX inizia una strada tortuosa che ci porterà all'antico borgo di San Floriano del Collio	
SAN FLORIANO	KM 77,8	 CASTEL FORMENTINI – sosta ristoro; ultimata la sosta, scendere da strada di fronte alla chiesa	 
BIVIO	KM 78,3	al bivio dove a sx si va verso CORMONS, prendere invece la DX verso KRISIZE, strada tra le vigne e i meli – tenere sempre la dx in discesa (Indicazione CORMONS) e di nuovo DX rimettendosi su una strada più ampia	
GIASBANA	KM 82,4	all'incrocio tenere ancora la DX, riprendendo la strada del vino che diventa tortuosa	
	KM 84	subito dopo il confine sulla DX c'è un DISTRIBUTORE BENZINA Proseguire comunque su suolo italiano	
	KM 85	all'incrocio girare a DX verso CAPRIVA – sulla SX c'è la suggestiva chiesetta di PREVAL e poi dei laghetti da pesca sportiva	
	KM 87	all'incrocio girare a DX, tornando verso CORMONS	
	KM 90	all'incrocio rigirare a DX in direzione del Confine di Stato passato prima	
	KM 91	invece che varcare il confine, girare sulla SX	

	KM 92	girare a dx su strada in salita prendendo direzione RUTTARS	
RUTTARS	KM 93	attraversare il paese da cui si gode di una vista panoramica favolosa	
		andare sempre dritti continuando sulla strada serpenteggiante	
	KM 95,4	CASTELLO DI TRUSSIO – rinomato ristorante e alloggio di classe	
	KM 96,5	girare a SX verso CORNO DI ROSAZZO	
St. ANDRAT JUDRIO	KM 98	attraversare centro abitato	
CORNO DI ROSAZZO	KM 98,5	girare a DX	
	KM 99	all'incrocio prima di angolo con casa gialla girare a SX, dopo 100 mt girare di nuovo a DX e dopo 150mt girare a SX verso ABAZZIA – la strada diventa bianca; tenere la DX ai vari bivi; la strada diventa asfaltata e in ripida salita	
ROSAZZO	KM 102	 sosta all' ABBAZIA DI ROSAZZO antico monastero adibito oggi giorno a centro culturale per mostre ed esibizioni, dal cui giardino si gode di una vista bellissima sulla pianura friulana	

Da ora in poi si può seguire per SAN GIOVANNI AL NATISONE e rientrare verso GRADO, seguendo le indicazioni per CORMONS, FOGLIANO REDIPUGLIA, SAN CANZIAN D'ISONZO, VILLA VICENTINA, AQUILEIA, GRADO per circa ulteriori 50 km circa.

BUON DIVERTIMENTO!