









ROAD BOOK F2

Itinerario FULL: GRADO – COSTIERA TRIESTINA – CASTELLO DI MIRAMARE – ALTIPIANO DEL CARSO – GRADO →

Difficoltà: media
Categoria: ****
Km totali: circa 140

GRADO	KM 0	PUNTO DI RITROVO: PIAZZA CARPACCIO GRADO (AUTOSTAZIONE)
	KM 23	↙ PUNTO DI PARTENZA ITINERARIO: MONFALCONE incrocio a lato Fincantieri; prendere la dx, in direzione TRIESTE
MONFALCONE	KM 25	a tutti gli incroci fuori Monfalcone, seguire indicazione per TRIESTE
	KM 29	notare sulla dx le foci del fiume TIMAVO
	KM 31	↙ a dx c'è il sentiero RILKE sosta panoramica con veduta sul golfo di Trieste assieme alle baie di Sistiana e Duino
	KM 35	↘ sosta al punto panoramico sulla dx
	KM 36	inizia la costiera Triestina - strada panoramica lungo la costa che scende a picco sul mare continuare dritti in direzione TRIESTE
	KM 37	passaggio sotto galleria
	KM 42	a dx si trova l'hotel Riviera, l'alloggio più rinomato e costoso di tutta Trieste, dotato di spiaggia privata e ascensore che scende a picco sul mare
GRIGNANO	KM 46	↙ sosta per prendere il sentiero che conduce al CASTELLO DI MIRAMARE attraversando il parco naturale, per arrivare al magnifico castello con vista mozzafiato sul mare
	KM 46	risaliamo in sella delle nostre moto, invertiamo la marcia e torniamo in direzione SISTIANA per inoltrarci nell'incomparabile CARSO TRIESTINO
	KM 51	al bivio per autostrada, continuare vs. SISTIANA
SISTIANA	KM 53	al primo incrocio della cittadina, girare verso dx, direzione VISOGLIANO/MALACHINA
(in caso di necessità a Sistiana, 100mt più avanti c'è un DISTRIBUTORE DI BENZINA)		
VISOGLIANO	KM 54	passare il centro paese
MALACHINA	KM 55	ci stiamo addentrando nel CARSO TRIESTINO

MALACHINA	KM 56	allo stop girare a dx, in direzione PRECENICO - siamo sulla strada del vino del Terrano
PRECENICO	KM 58	attraversare il centro paese e continuare dritti sull'unica strada percorribile
	KM 59	al bivio con SAN PELAGIO, mantenere la sx seguendo l'indicazione "CARSIANA" identificata da 1 margherita gialla
	KM 59	al secondo incrocio girare a sx ed dopo altri 200m, girare a dx verso GABROVIZZA, seguendo sempre la margherita gialla per strada CARSIANA
TERNOVA	KM 60	attraversare il paese e proseguire dritti in direzione SGONICO
SALES	KM 62	 <p>  sosta pranzo alla fattoria "LA BAITA" Ristoro agriturismo con spaccio di prodotti locali. Usciti da LA BAITA proseguire all'incrocio in direzione SGONICO </p>
SGONICO	KM 66	al bivio seguire a sinistra verso RUPINPICCOLO - sul lato dx della strada, con condizioni meteorologiche favorevoli, si riesce a vedere il mare
RUPINPICCOLO	KM 67	attraversare il centro paese e alla Madonnina proseguire dritti
	KM 68	 <p>all'incrocio rotatorio girare a sx verso SAGRADO/ZAGRADEG, da cui inizia una strada stretta costeggiata da muretti - fare attenzione a discesa con curva a sx</p>
RUPINO	KM 70	proseguire dritti e all'incrocio girare a sx per ancora 1,5km verso ROCCA DI MONRUPINO/COL
	KM 72	non al primo incrocio davanti al cimitero, ma al ristorante "Furlan" girare a sx, seguendo indicazione per ROCCA
MONRUPINO	KM 72	  <p>  sosta alla ROCCA per godere del magnifico panorama Possibilità di rinfrescarsi con acqua corrente e toilette Riscendere poi e all'incrocio girare a sx </p>
DUTOVLJE CONFINE DI STATO	KM 73	valico confine sloveno - seguire strada principale, in direzione DUTOVLJE
	KM 75	alla Madonnina a dx sul lato strada, si può prendere strada parallela sulla sx che è un tratto fuoristrada che si ricongiunge dopo circa 1,5 km alla strada principale
	KM 77	al cestino spazzatura giallo sulla sx, prendere strada bianca sulla sx (c'è un piccolo cartello in legno (109 - 116) che la indica - si chiama strada di Maria Teresa - proseguire sul sentiero principale mantenendo la sx per 3 volte; alla terza volta, subito dopo 60mt al bivio tenere la dx (vedi marchiatura rossa fatta sull'albero); al prossimo bivio, seguire direzione per sentiero nr. 109 (vs. sx), così come quello dopo (vs. dx), percorso che si sviluppa sotto i piloni elettrici. Continuare sempre dritto
	KM 81	la strada bianca è finita: ci rimettiamo su strada asfaltata girando a sx, direzione PLISKOVICA - lasciare il centro abitato di Pliskovica a dx seguendo la strada principale verso VELIKI DOI
VELIKI DOL	KM 87	attraversare tutto il paese
TUBLJE PRI KOMNU	KM 88	mantenersi sulla sx su strada principale

	KM 92	al bivio girando a sx si va in Italia; noi ci manteniamo a dx in direzione KOMEN
GORIANSKO	KM 93	all'incrocio girare a sx in direzione BRESTOVICA e proseguire sempre dritti (ora siamo sulla stessa strada che facciamo anche per andare a Trovo)
BRESTOVICA	KM 99	proseguire in direzione JAMIANO – CONFINE DI STATO
JAMIANO CONFINE DI STATO	KM 103	si rientra in Italia e si prosegue in direzione TRIESTE/MOFALCONE e poi MONFALCONE/GRADO per circa ulteriori 35 km

BUON DIVERTIMENTO!

A MOTOBLYUES